

ASD TENNIS E SQUASH VADO LIGURE
Immobili in località Murate - Fg. 13 mapp. 480, 509, 517 e 518 - Interventi di parziale riordino degli spazi e realizzazione di nuovi volumi.
Progetto presentato, in data 11_08_2014, prot. 15043, per parziale riordino degli spazi del circolo sportivo di proprietà " Tennis & Squash Vado s.a.s. di Di Cesare Gloria & C." mediante realizzazione di due nuovi volumi adibiti ad attività di somministrazione ed ufficio del circolo sportivo, in variante al PRG vigente.

Piani di Bacino

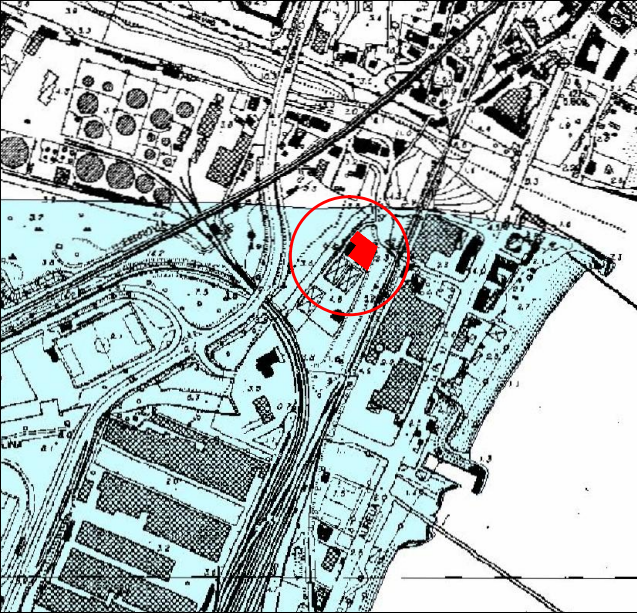
Si allegano gli stralci dei piani di bacino dei torrenti Quiliano e Segno in quanto l'intervento è localizzato a confine tra i due ed è mappato alternativamente a seconda del tematismo.

allegato VAS
tav. 1

Scala 1:10000

TAV. 8 - Suscettività al dissesto
Piano di Bacino del torrente SEGNO

Approvazione: D.C.P. n° 38 del 30/06/2015 già approvato con D.C.P. n° 47 del 25/11/2003

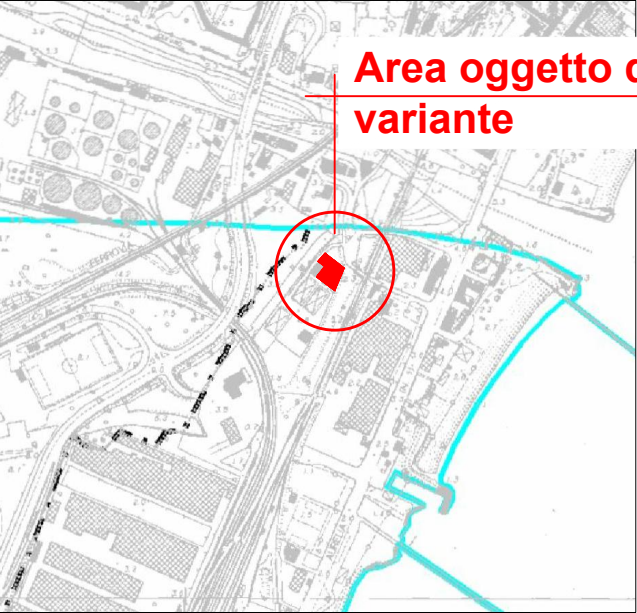


TAV. 9 - Fasce di Inondabilità
Piano di Bacino del torrente SEGNO



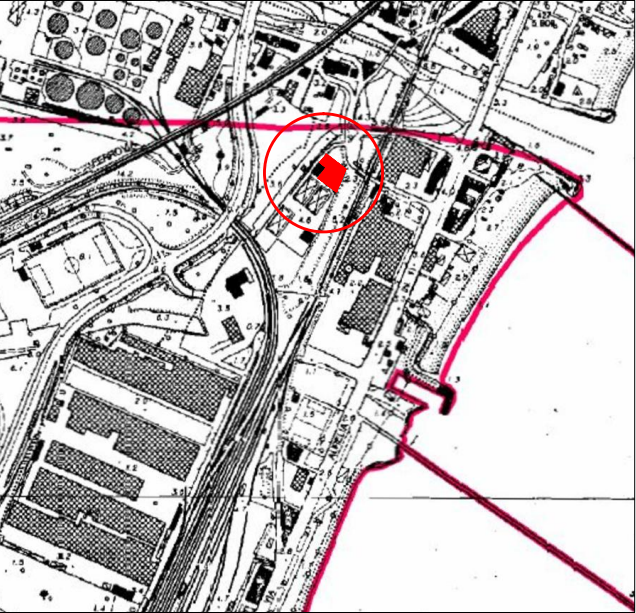
TAV. 12 - Carta degli Interventi
Piano di Bacino del torrente SEGNO

Aggiornamento D.G.P. n° 156 del 26/07/2005 già approvato con D.C.P. n° 47 del 25/11/2003



TAV. 13 - Reticolo Idrografico
Piano di Bacino del torrente SEGNO

Aggiornamento D.G.P. n° 188 del 30/10/2012 già approvato con D.C.P. n° 47 del 25/11/2003

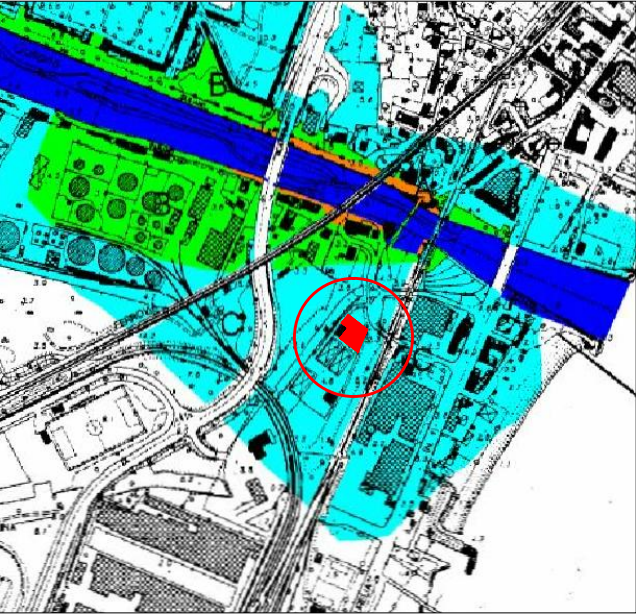


TAV. 8 - Suscettività al dissesto
Piano di Bacino del torrente QUILIANO



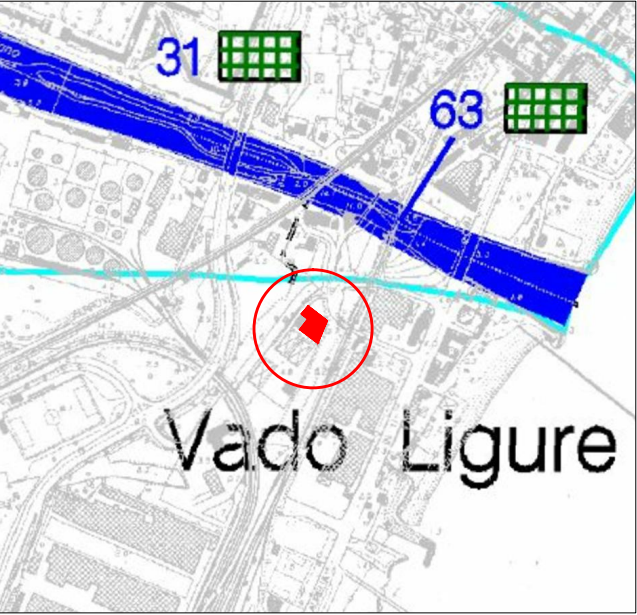
TAV. 9 - Fasce di Inondabilità
Piano di Bacino del torrente QUILIANO

Aggiornamento D.G.P. n° 245 del 14/11/2008 già approvato con D.C.P. n° 47 del 25/11/2003



TAV. 12 - Carta degli Interventi
Piano di Bacino del torrente QUILIANO

Aggiornamento D.G.P. n° 156 del 26/07/2005 già approvato con D.C.P. n° 47 del 25/11/2003



TAV. 13 - Reticolo Idrografico
Piano di Bacino del torrente QUILIANO

Aggiornamento D.G.P. n° 188 del 30/10/2012 già approvato con D.C.P. n° 47 del 25/11/2003

